

G.6623.26.2021.AK

DECYZJA

Na podstawie art. 2 pkt 12, art. 7d pkt 1 lit. a tiret 3, art. 20 ust. 1 pkt 1 i ust. 3, art. 26 ust. 1 ustawy z dnia 17 maja 1989 r. Prawo geodezyjne i kartograficzne (Dz. U. z 2021 r. poz. 1990, z późn. zm.), § 3, § 4 pkt 1, § 5 ust. 1 pkt 5 i § 11 rozporządzenia Rady Ministrów z dnia 12 września 2012 r. w sprawie gleboznawczej klasyfikacji gruntów (Dz. U. z 2012 r. poz. 1246) oraz art. 49, 104 i 107 ustawy z dnia 14 czerwca 1960 r. Kodeks postępowania administracyjnego (Dz. U. z 2021 r. poz. 735, z późn. zm.) **z urzędu**

z a t w i e r d z a m

ustalenie gleboznawczej klasyfikacji gruntów na gruntach, które nie zostały dotychczas sklasyfikowane, tj. dla użytku gruntowego figurującego w ewidencji gruntów i budynków jako „W” (rowy), wykazanego na działce ewidencyjnej **nr 215**, położonej w obrębie ewidencyjnym **Skruda**, jednostce ewidencyjnej **gmina Trojanów**, przedstawionej na mapie klasyfikacji w skali 1:5000, sporządzonej przez gleboznawcę-klasyfikatora gruntów dr Piotra Bartmińskiego, załączonej do operatu gleboznawczej klasyfikacji gruntów, który został przyjęty do państwowego zasobu geodezyjnego i kartograficznego, prowadzonego przez Starostę Powiatu Garwolińskiego, w dniu 25.08.2021 r. pod identyfikatorem ewidencyjnym nr P.1403.2021.2770, stanowiącej integralną część niniejszej decyzji.

U z a s a d n i e n i e

W oparciu o § 3 i 4 pkt 1 rozporządzenia Rady Ministrów w sprawie gleboznawczej klasyfikacji gruntów, Starosta Powiatu Garwolińskiego z urzędu przeprowadził klasyfikację na gruntach, które nie zostały dotychczas sklasyfikowane tj. dla użytku gruntowego figurującego w ewidencji gruntów i budynków jako „W” (rowy), wykazanego na działkach ewidencyjnych nr 215 i 230/1, położonych w obrębie ewidencyjnym Skruda, jednostce ewidencyjnej Trojanów.

Na podstawie § 5 ust. 2 w/w rozporządzenia, Starosta Powiatu Garwolińskiego pismem nr OA.077.42.2021 z dnia 21.04.2021 r. upoważnił Pana Piotra Bartmińskiego, posiadającego kwalifikacje dla osób przeprowadzających gleboznawczą klasyfikację gruntów, do wykonania

czynności przeprowadzenia klasyfikacji określonych w § 5 ust. 1 pkt 1-3 wspomnianego rozporządzenia na gruntach w/w działek ewidencyjnych.

Starosta Powiatu Garwolińskiego pismem nr G.6623.26.2021.AK z dnia 29.04.2021 r. zawiadomił strony o wszczęciu z urzędu postępowania administracyjnego w sprawie przeprowadzenia gleboznawczej klasyfikacji gruntów oraz wyłożeniu do publicznego wglądu projektu ustalenia klasyfikacji. Jednocześnie poinformował o obszarze objętym klasyfikacją, miejscu i terminie rozpoczęcia czynności klasyfikacyjnych w terenie, harmonogramie przeprowadzenia klasyfikacji, imieniu i nazwisku klasyfikatora, a także możliwości zgłaszania, w okresie wyłożenia projektu ustalenia klasyfikacji, ewentualnych zastrzeżeń do tego projektu. Zawiadomienia dokonano zgodnie z § 6 ust. 3 rozporządzenia w sprawie gleboznawczej klasyfikacji gruntów.

W dniu 08.06.2021 r. upoważniony przez tut. organ gleboznawca-klasyfikator gruntów Piotr Bartmiński przeprowadził klasyfikację gruntów w działce ewidencyjnej nr 215, położonej w obrębie ewidencyjnym Skruda, jednostce ewidencyjnej Trojanów. Z protokołu przeprowadzenia klasyfikacji gruntu wynika, że: *„W obrębie działki wykazany jest w ewidencji gruntów użytek W (rów), nieobjęty gleboznawczą klasyfikacją gruntów. Na podstawie Części VIII Tabeli Klas Gruntów grunt objęto klasyfikacją poprzez włączenie do przyległego konturu klasyfikacyjnego.”* Wyniki klasyfikacji zostały naniesione na mapę klasyfikacji w skali 1:5000, stanowiącą część składową operatu technicznego z wykonania gleboznawczej klasyfikacji gruntów, który został przyjęty do państwowego zasobu geodezyjnego i kartograficznego, prowadzonego przez Starostę Powiatu Garwolińskiego, w dniu 25.08.2021 r. pod identyfikatorem ewidencyjnym nr P.1403.2021.2770. Niesklasyfikowany dotychczas użytek „W” (rowy) wykazany w działce ewidencyjnej nr 215 sklasyfikowano jako W-ŁIV, W-ŁV, W-PsV, W-RIVb. W stosunku do działki ewidencyjnej nr 230/1 odstąpiono od klasyfikacji, ponieważ stwierdzono, że w działce nie występuje użytek „W” – został on wykreślony z map ewidencyjnej na podstawie operatu gleboznawczej klasyfikacji gruntów nr 202/16/1/77 w 2011 roku.


Projekt ustalenia klasyfikacji został wyłożony do publicznego wglądu w siedzibie Starostwa Powiatowego w Garwolinie w terminie od dnia 12.07.2021 r. do dnia 29.07.2021 r. W czasie trwania wyłożenia żadna ze stron postępowania administracyjnego nie zapoznała się z w/w projektem. Do projektu ustalenia klasyfikacji nie wniesiono jakichkolwiek zastrzeżeń.

Wobec powyższego należało orzec jak w sentencji decyzji.

Pouczenie

Od decyzji niniejszej służy zainteresowanym stronom prawo wniesienia odwołania do Mazowieckiego Wojewódzkiego Inspektora Nadzoru Geodezyjnego i Kartograficznego w Warszawie za pośrednictwem Starosty Powiatu Garwolińskiego w terminie 14 dni od daty jej doręczenia.

W trakcie biegu terminu do wniesienia odwołania strony mogą zrzec się prawa do wniesienia odwołania wobec organu administracji publicznej, który wydał decyzję. Z dniem doręczenia organowi administracji publicznej oświadczenia o zrzeczeniu się prawa do wniesienia odwołania przez ostatnią ze stron postępowania, decyzja staje się ostateczna i prawomocna, co oznacza, iż decyzja podlega natychmiastowemu wykonaniu i brak jest możliwości zaskarżenia decyzji do Wojewódzkiego Sądu Administracyjnego. Nie jest możliwe skuteczne cofnięcie oświadczenia o zrzeczeniu się prawa do wniesienia odwołania.



STAROSTA
Mirzaław Walicki

Otrzymują:

1. Jacek Wasilewski,
2. Wójt Gminy Trojanów – 2 egz. (*1 egz. celem wywieszenia na tablicy ogłoszeń i zamieszczenia na stronach internetowych Biuletynu Informacji Publicznej Urzędu Gminy Trojanów*),
3. Sołtys wsi Skruda (*celem wywieszenie na tablicy ogłoszeń Sołectwa*),
4. A/a (*celem wywieszenia na tablicy ogłoszeń i zamieszczenia na stronach internetowych Biuletynu Informacji Publicznej tut. urzędu*),

po uprawomocnieniu:

5. Ewidencja gruntów i budynków gm. Trojanów,
6. PODGiK,
7. A/a.

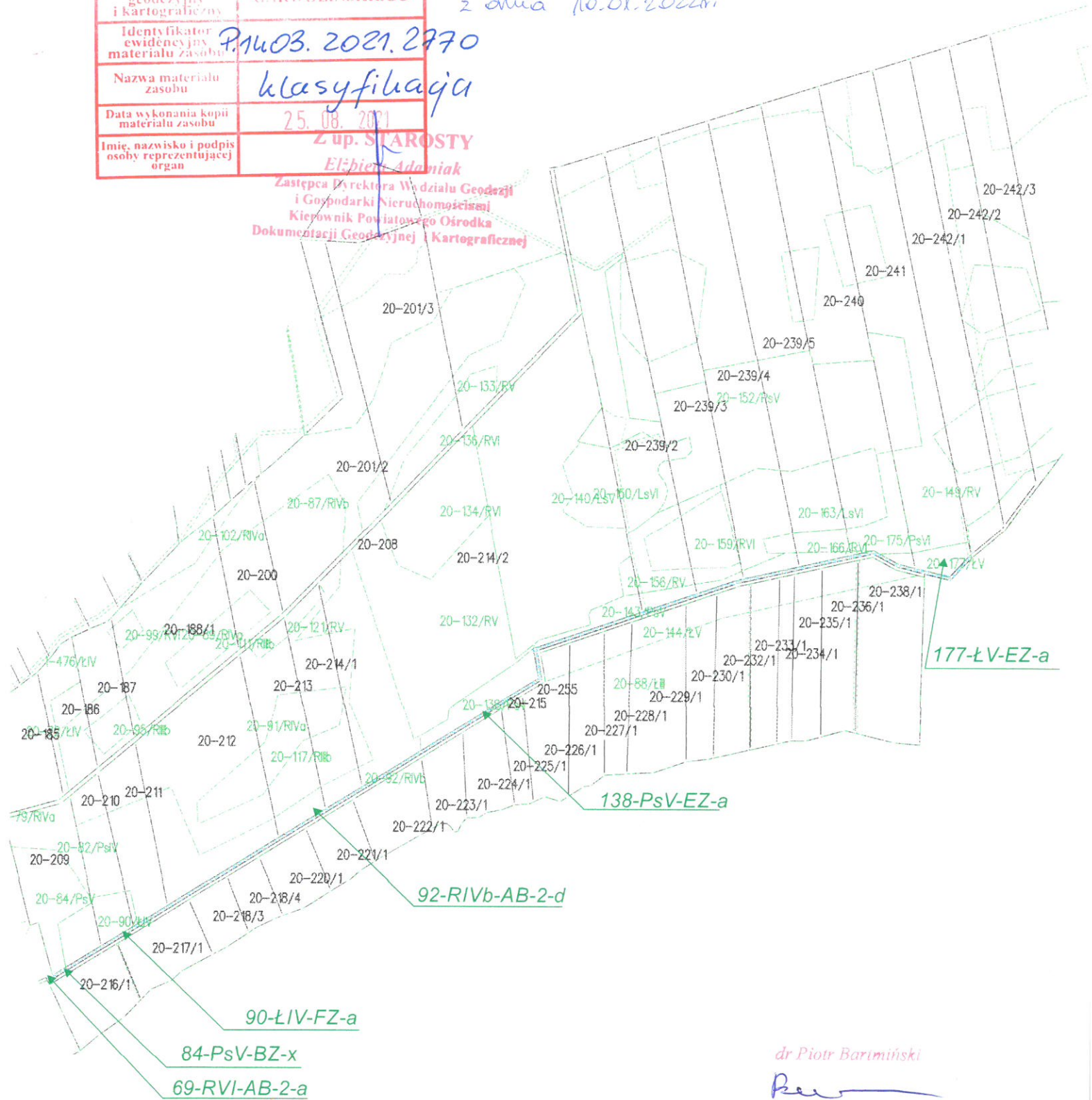
Dana czynność urzędowa jest zwolniona z opłaty skarbowej na podstawie art. 7 pkt 3 ustawy z dnia 16 listopada 2006 r. o opłacie skarbowej (Dz. U. z 2021 r. poz. 1923, z późn. zm.).

Opracowała: inż. Aneta Król
Inspektor Wydziału Geodezji i Gospodarki Nieruchomościami
Tel. 25/684-29-77

Załącznik do decyzji Starosty Powiatu
Garwolińskiego nr G.6623.26.2021.AK
z dnia 10.01.2022r.

Właściciel państwowego zasobu geodezyjnego i kartograficznego	STAROSTA POWIATU GARWOLIŃSKIEGO
Identyfikator ewidencyjny materiału zasobu	P.1403.2021.2770
Nazwa materiału zasobu	klasyfikacja
Data wykonania kopii materiału zasobu	25.08.2021
Imię, nazwisko i podpis osoby reprezentującej organ	Z up. STAROSTY Elżbieta Adamiak

Zastępca Dyrektora Wydziału Geodezji
i Gospodarki Nieruchomościami
Kierownik Powiatowego Ośrodka
Dokumentacji Geodezyjnej i Kartograficznej



dr Piotr Barmiński
głównawca - klasyfikator gruntów

MAPA KLASYFIKACJI

skala 1 : 5000

jednostka ewidencyjna: 140312_2 Trojanów
obręb ewidencyjny: 0020 Skruda

obszar objęty klasyfikacją oznaczono kolorem niebieskim

GEODETA UPRAWNIONY
TOMASZ CELEJ

Świadectwo M. G. P. i B. nr 12137 zakres 1,2
kom. 602 798 i 38 tel. (025) 629 02 72

G.6623.27.2021.AK

DECYZJA

Na podstawie art. 2 pkt 12, art. 7d pkt 1 lit. a tiret 3, art. 20 ust. 1 pkt 1 i ust. 3, art. 26 ust. 1 ustawy z dnia 17 maja 1989 r. Prawo geodezyjne i kartograficzne (Dz. U. z 2021 r. poz. 1990, z późn. zm.), § 3, § 4 pkt 1, § 5 ust. 1 pkt 5 i § 11 rozporządzenia Rady Ministrów z dnia 12 września 2012 r. w sprawie gleboznawczej klasyfikacji gruntów (Dz. U. z 2012 r. poz. 1246) oraz art. 104 i 107 ustawy z dnia 14 czerwca 1960 r. Kodeks postępowania administracyjnego (Dz. U. z 2021 r. poz. 735, z późn. zm.) **z urzędu**

z a t w i e r d z a m

ustalenie gleboznawczej klasyfikacji gruntów na gruntach, które nie zostały dotychczas sklasyfikowane, tj. dla użytku gruntowego figurującego w ewidencji gruntów i budynków jako „W” (rowy), wykazanego na działkach ewidencyjnych **nr 368/1, 369/3, 370/1, 959/8, 1567**, położonych w obrębie ewidencyjnym **Trojanów**, jednostce ewidencyjnej **gmina Trojanów**, przedstawionej na mapach klasyfikacji w skalach 1:2000 oraz 1:3000, sporządzonych przez gleboznawcę-klasyfikatora gruntów dr Piotra Bartmińskiego, załączonych do operatu gleboznawczej klasyfikacji gruntów, który został przyjęty do państwowego zasobu geodezyjnego i kartograficznego, prowadzonego przez Starostę Powiatu Garwolińskiego, w dniu 25.08.2021 r. pod identyfikatorem ewidencyjnym nr P.1403.2021.2769, stanowiących integralną część niniejszej decyzji.

U z a s a d n i e n i e

W oparciu o § 3 i 4 pkt 1 rozporządzenia Rady Ministrów w sprawie gleboznawczej klasyfikacji gruntów, Starosta Powiatu Garwolińskiego z urzędu przeprowadził klasyfikację na gruntach, które nie zostały dotychczas sklasyfikowane tj. dla użytku gruntowego figurującego w ewidencji gruntów i budynków jako „W” (rowy), wykazanego na działkach ewidencyjnych nr 368/1, 369/3, 370/1, 959/8, 1567, położonych w obrębie ewidencyjnym Trojanów, jednostce ewidencyjnej Trojanów.

Pouczenie

Od decyzji niniejszej służy zainteresowanym stronom prawo wniesienia odwołania do Mazowieckiego Wojewódzkiego Inspektora Nadzoru Geodezyjnego i Kartograficznego w Warszawie za pośrednictwem Starosty Powiatu Garwolińskiego w terminie 14 dni od daty jej doręczenia.

W trakcie biegu terminu do wniesienia odwołania strony mogą zrzec się prawa do wniesienia odwołania wobec organu administracji publicznej, który wydał decyzję. Z dniem doręczenia organowi administracji publicznej oświadczenia o zrzeczeniu się prawa do wniesienia odwołania przez ostatnią ze stron postępowania, decyzja staje się ostateczna i prawomocna, co oznacza, iż decyzja podlega natychmiastowemu wykonaniu i brak jest możliwości zaskarżenia decyzji do Wojewódzkiego Sądu Administracyjnego. Nie jest możliwe skuteczne cofnięcie oświadczenia o zrzeczeniu się prawa do wniesienia odwołania.



STAROSTA
Miroslaw Walicki

Otrzymują:

1. Krzysztof Wesołowski,
2. Wójt Gminy Trojanów,
3. Józef Marian i Irena małż. Jakubanis,

po uprawomocnieniu:

4. Ewidencja gruntów i budynków gm. Trojanów,
5. PODGiK,
6. A/a.

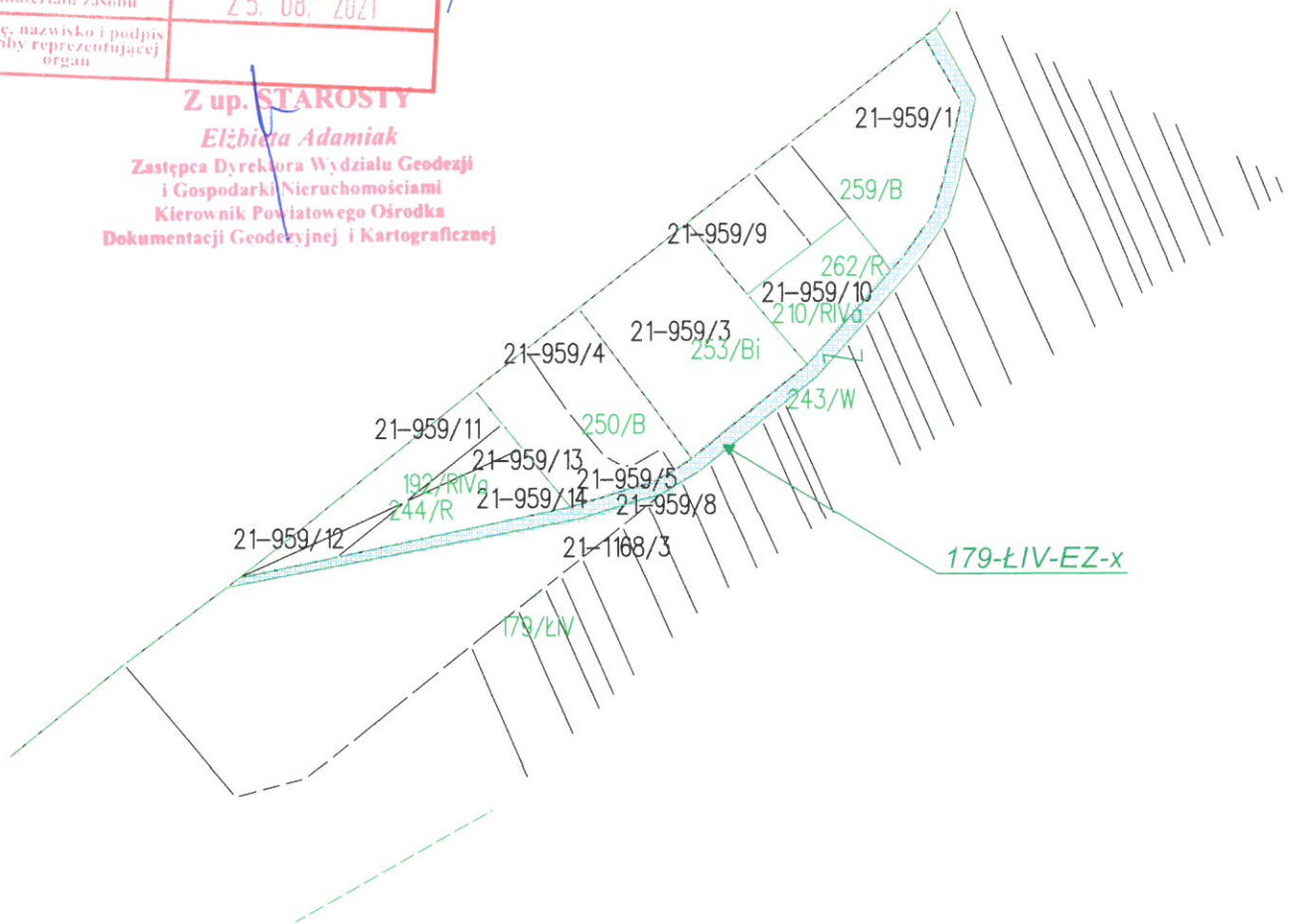
Dana czynność urzędowa jest zwolniona z opłaty skarbowej na podstawie art. 7 pkt 3 ustawy z dnia 16 listopada 2006 r. o opłacie skarbowej (Dz. U. z 2021 r. poz. 1923, z późn. zm.).

Opracowała: inż. Aneta Król
Inspektor Wydziału Geodezji i Gospodarki Nieruchomościami
Tel. 25/684-29-77

Załącznik do decyzji Starosty Powiatu Garwolińskiego
nr G.6623.24.2021.AK z dnia 10.01.2021r.

Nazwa organu prowadzącego państwowy zasób geodezyjny i kartograficzny	STAROSTA POWIATU GARWOLIŃSKIEGO
Identyfikator ewidencyjny materiału zasobu	P.1403.2021.2769
Nazwa materiału zasobu	klasyfikacja
Data wykonania kopii materiału zasobu	25.08.2021
Imię, nazwisko i podpis osoby reprezentującej organ	

Z up. STAROSTY
Elżbieta Adamiak
Zastępca Dyrektora Wydziału Geodezji
i Gospodarki Nieruchomościami
Kierownik Powiatowego Ośrodka
Dokumentacji Geodezyjnej i Kartograficznej



GEODETA UPRAWNIONY
TOMASZ CELEJ

Świadectwo M. G. P. / D. nr 12137 zakres 1,2
kom. 602 798 i 38 tel. (025) 629 02 72

dr Piotr Bartmiński


głębokość - klasyfikator gruntów

MAPA KLASYFIKACJI

skala 1 : 2000

jednostka ewidencyjna: 140312_2 Trojanów
obręb ewidencyjny: 0021 Trojanów

obszar objęty klasyfikacją oznaczono kolorem niebieskim

G.6623.28.2021.AK

DECYZJA

Na podstawie art. 2 pkt 12, art. 7d pkt 1 lit. a tiret 3, art. 20 ust. 1 pkt 1 i ust. 3, art. 26 ust. 1 ustawy z dnia 17 maja 1989 r. Prawo geodezyjne i kartograficzne (Dz. U. z 2021 r. poz. 1990, z późn. zm.), § 3, § 4 pkt 1, § 5 ust. 1 pkt 5 i § 11 rozporządzenia Rady Ministrów z dnia 12 września 2012 r. w sprawie gleboznawczej klasyfikacji gruntów (Dz. U. z 2012 r. poz. 1246) oraz art. 49, 104 i 107 ustawy z dnia 14 czerwca 1960 r. Kodeks postępowania administracyjnego (Dz. U. z 2021 r. poz. 735, z późn. zm.) **z urzędu**

z a t w i e r d z a m

ustalenie gleboznawczej klasyfikacji gruntów na gruntach, które nie zostały dotychczas sklasyfikowane, tj. dla użytku gruntowego figurującego w ewidencji gruntów i budynków jako „W” (rowy), wykazanego na działkach ewidencyjnych **nr 368/2, 1076/1, 1079/3**, położonych w obrębie ewidencyjnym **Wola Korycka Górna**, jednostce ewidencyjnej **gmina Trojanów**, przedstawionej na mapach klasyfikacji w skali 1:1000, sporządzonych przez gleboznawcę-klasyfikatora gruntów dr Piotra Bartmińskiego, załączonych do operatu gleboznawczej klasyfikacji gruntów, który został przyjęty do państwowego zasobu geodezyjnego i kartograficznego, prowadzonego przez Starostę Powiatu Garwolińskiego, w dniu 25.08.2021 r. pod identyfikatorem ewidencyjnym nr P.1403.2021.2768, stanowiących integralną część niniejszej decyzji.

U z a s a d n i e n i e

W oparciu o § 3 i 4 pkt 1 rozporządzenia Rady Ministrów w sprawie gleboznawczej klasyfikacji gruntów, Starosta Powiatu Garwolińskiego z urzędu przeprowadził klasyfikację na gruntach, które nie zostały dotychczas sklasyfikowane tj. dla użytku gruntowego figurującego w ewidencji gruntów i budynków jako „W” (rowy), wykazanego na działkach ewidencyjnych nr 368/2, 1076/1, 1079/3, położonych w obrębie ewidencyjnym Wola Korycka Górna, jednostce ewidencyjnej Trojanów.

Na podstawie § 5 ust. 2 w/w rozporządzenia, Starosta Powiatu Garwolińskiego pismem nr OA.077.44.2021 z dnia 21.04.2021 r. upoważnił Pana Piotra Bartmińskiego, posiadającego

kwalifikacje dla osób przeprowadzających gleboznawczą klasyfikację gruntów, do wykonania czynności przeprowadzenia klasyfikacji określonych w § 5 ust. 1 pkt 1-3 wspomnianego rozporządzenia na gruntach w/w działek ewidencyjnych.

Starosta Powiatu Garwolińskiego pismem nr G.6623.28.2021.AK z dnia 29.04.2021 r. zawiadomił strony o wszczęciu z urzędu postępowania administracyjnego w sprawie przeprowadzenia gleboznawczej klasyfikacji gruntów oraz wyłożeniu do publicznego wglądu projektu ustalenia klasyfikacji. Jednocześnie poinformował o obszarze objętym klasyfikacją, miejscu i terminie rozpoczęcia czynności klasyfikacyjnych w terenie, harmonogramie przeprowadzenia klasyfikacji, imieniu i nazwisku klasyfikatora a także możliwości zgłaszania, w okresie wyłożenia projektu ustalenia klasyfikacji, ewentualnych zastrzeżeń do tego projektu. Zawiadomienia dokonano zgodnie z § 6 ust. 3 rozporządzenia w sprawie gleboznawczej klasyfikacji gruntów.

W dniu 08.06.2021 r. upoważniony przez tut. organ gleboznawca-klasyfikator gruntów Piotr Bartmiński przeprowadził klasyfikację gruntów w działkach ewidencyjnych nr 368/2, 1076/1, 1079/3, położonych w obrębie ewidencyjnym Wola Korycka Górna, jednostce ewidencyjnej Trojanów. Z protokołu przeprowadzenia klasyfikacji gruntu wynika, że: *„W obrębie działek wykazany jest w ewidencji gruntów użytek W (rów), nieobjęty gleboznawczą klasyfikacją gruntów. Na podstawie Części VIII Tabeli Klas Gruntów grunt objęto klasyfikacją poprzez włączenie do przyległego konturu klasyfikacyjnego.”* Wyniki klasyfikacji zostały naniesione na mapy klasyfikacji w skali 1:1000, stanowiące część składową operatu technicznego z wykonania gleboznawczej klasyfikacji gruntów, który został przyjęty do państwowego zasobu geodezyjnego i kartograficznego, prowadzonego przez Starostę Powiatu Garwolińskiego, w dniu 25.08.2021 r. pod identyfikatorem ewidencyjnym nr P.1403.2021.2768. Niesklasyfikowany dotychczas użytek „W” (rowy) wykazany w działkach ewidencyjnych:

- nr 368/2 sklasyfikowano jako W-RIVa,
- nr 1076/1 i 1079/3 sklasyfikowano jako W-LIV.

Projekt ustalenia klasyfikacji został wyłożony do publicznego wglądu w siedzibie Starostwa Powiatowego w Garwolinie w terminie od dnia 12.07.2021 r. do dnia 29.07.2021 r. W czasie trwania wyłożenia żadna ze stron postępowania administracyjnego nie zapoznała się z w/w projektem. Do projektu ustalenia klasyfikacji nie wniesiono jakichkolwiek zastrzeżeń.

Wobec powyższego należało orzec jak w sentencji decyzji.

Pouczenie

Od decyzji niniejszej służy zainteresowanym stronom prawo wniesienia odwołania do Mazowieckiego Wojewódzkiego Inspektora Nadzoru Geodezyjnego i Kartograficznego w Warszawie za pośrednictwem Starosty Powiatu Garwolińskiego w terminie 14 dni od daty jej doręczenia.

W trakcie biegu terminu do wniesienia odwołania strony mogą zrzec się prawa do wniesienia odwołania wobec organu administracji publicznej, który wydał decyzję. Z dniem doręczenia organowi administracji publicznej oświadczenia o zrzeczeniu się prawa do wniesienia odwołania przez ostatnią ze stron postępowania, decyzja staje się ostateczna i prawomocna, co oznacza, iż decyzja podlega natychmiastowemu wykonaniu i brak jest możliwości zaskarżenia decyzji do Wojewódzkiego Sądu Administracyjnego. Nie jest możliwe skuteczne cofnięcie oświadczenia o zrzeczeniu się prawa do wniesienia odwołania.



STAROSTA
Miróslaw Walicki

Otrzymują:

1. Grzegorz Ragus,
2. Janina Pacek (użytkownik Anna Moleń),
3. Henryka Wieczorek,
4. Wójt Gminy Trojanów - *(celem wywieszenia na tablicy ogłoszeń i zamieszczenia na stronach internetowych Biuletynu Informacji Publicznej Urzędu Gminy Trojanów),*
5. Sołtys wsi Wola Korycka Górna *(celem wywieszenia na tablicy ogłoszeń Sołectwa),*
6. A/a *(celem wywieszenia na tablicy ogłoszeń i zamieszczenia na stronach internetowych Biuletynu Informacji Publicznej tut. urzędu),*

po uprawomocnieniu:

7. Ewidencja gruntów i budynków gm. Trojanów,
8. PODGiK,
9. A/a.

Dana czynność urzędowa jest zwolniona z opłaty skarbowej na podstawie art. 7 pkt 3 ustawy z dnia 16 listopada 2006 r. o opłacie skarbowej (Dz. U. z 2021 r. poz. 1923, z późn. zm.).

Opracowała: inż. Aneta Król
Inspektor Wydziału Geodezji i Gospodarki Nieruchomościami
Tel. 25/684-29-77